VÝKRES ZAŘÍZENÍ STAVENIŠTĚ

M 1:500

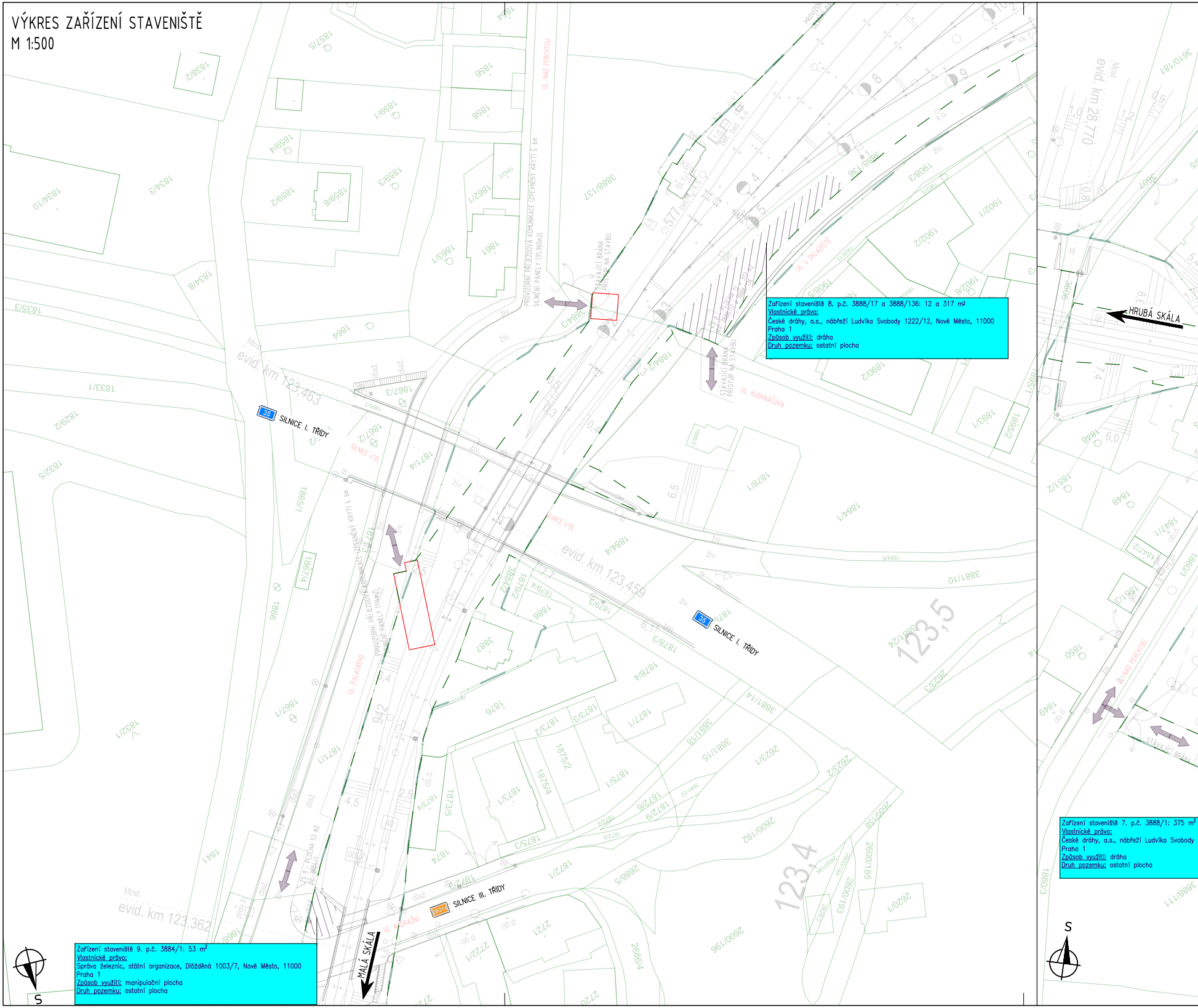

SILNICE I. TŘÍDY
SILNICE III. TŘÍDY
MALÁ SKÁLA
HRUBÁ SKÁLA
STÁVAJÍCÍ BRÁNA PŘÍSTUP NA STAVBU
STÁVAJÍCÍ BRÁNA
PROVIZORNÍ PŘÍJEZDOVÁ KOMUNIKACE (ZPEVNĚNÝ KRYT) š. 6m SILNIČNÍ PANELY (35,965m2)
PROVIZORNÍ PŘÍJEZDOVÁ KOMUNIKACE (ZPEVNĚNÝ KRYT) š. 6m SILNIČNÍ PANELY (114m2)
UL. NAD PERCHTOU
UL. U SKLADIŠTĚ
UL. KUDRNÁČOVA
UL. PALACKÉHO
UL. NÁDRAŽNÍ
SILNICE I/35
evid. km 123,463
evid. km 123,459
evid. km 123,362
evid. km 28,770
Most
123,5
123,4
35
2831
S

Zařízení staveniště 8. p.č. 3888/17 a 3888/136: 12 a 317 m²
Vlastnické právo:
České dráhy, a.s., nábřeží Ludvíka Svobody 1222/12, Nové Město, 11000 Praha 1
Způsob využití: dráha
Druh pozemku: ostatní plocha

Zařízení staveniště 7. p.č. 3888/1: 375 m²
Vlastnické právo:
České dráhy, a.s., nábřeží Ludvíka Svobody
Praha 1
Způsob využití: dráha
Druh pozemku: ostatní plocha

Zařízení staveniště 9. p.č. 3884/1: 53 m²
Vlastnické právo:
Správa železnic, státní organizace, Dlážděná 1003/7, Nové Město, 11000 Praha 1
Způsob využití: manipulační plocha
Druh pozemku: ostatní plocha

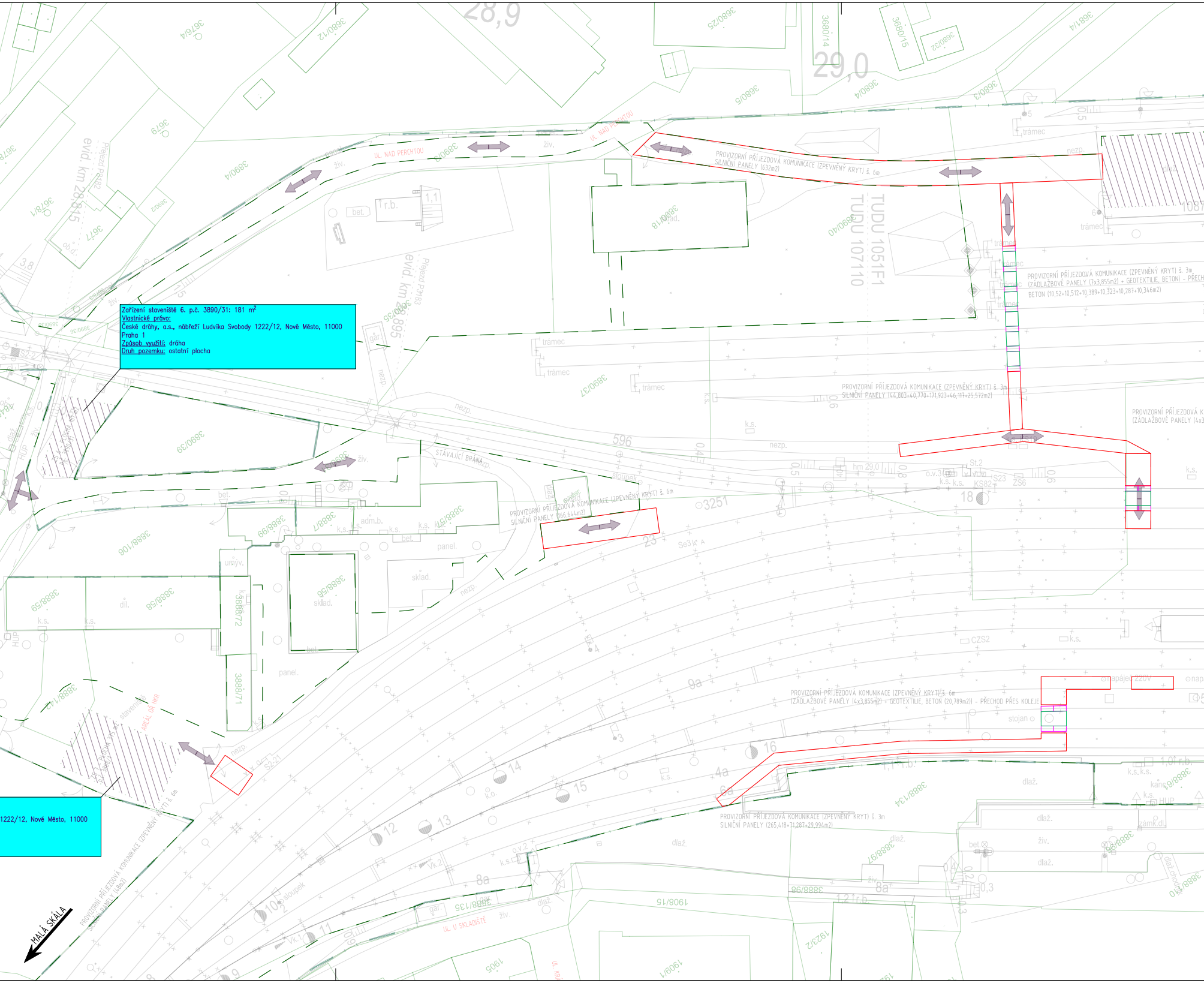

Zařízení staveniště 6. p.č. 3890/31: 181 m²
Vlastnické právo:
České dráhy, a.s., nábřeží Ludvíka Svobody 1222/12, Nové Město, 11000
Praha 1
Způsob využití: dráha
Druh pozemku: ostatní plocha

1222/12, Nové Město, 11000

PROVIZORNÍ PŘÍJEZDOVÁ KOMUNIKACE (ZPEVNĚNÝ KRYT) š. 6m
SILNIČNÍ PANELY (632m2)
PROVIZORNÍ PŘÍJEZDOVÁ KOMUNIKACE (ZPEVNĚNÝ KRYT) š. 3m
(ZÁDLAŽBOVÉ PANELY (7x3,855m2) + GEOTEXTILIE, BETON) - PŘECH
BETON (10,52+10,512+10,389+10,323+10,287+10,346m2)
PROVIZORNÍ PŘÍJEZDOVÁ KOMUNIKACE (ZPEVNĚNÝ KRYT) š. 3m
SILNIČNÍ PANELY (44,803+40,770+171,923+46,117+25,572m2)
PROVIZORNÍ PŘÍJEZDOVÁ K
(ZÁDLAŽBOVÉ PANELY (4x3
PROVIZORNÍ PŘÍJEZDOVÁ KOMUNIKACE (ZPEVNĚNÝ KRYT) š. 6m
SILNIČNÍ PANELY (166,644m2)
PROVIZORNÍ PŘÍJEZDOVÁ KOMUNIKACE (ZPEVNĚNÝ KRYT) š. 6m
(ZÁDLAŽBOVÉ PANELY (4x3,855m2) + GEOTEXTILIE, BETON (20,789m2)) - PŘECHOD PŘES KOLEJE
PROVIZORNÍ PŘÍJEZDOVÁ KOMUNIKACE (ZPEVNĚNÝ KRYT) š. 3m
SILNIČNÍ PANELY (265,418+71,287+29,994m2)
PROVIZORNÍ PŘÍJEZDOVÁ KOMUNIKACE (ZPEVNĚNÝ KRYT) š. 6m
SILNIČNÍ PANELY (48m2)
ZS 7 - PLOCHA 375 m2
P.Č. 3888/1
UL. NAD PERCHTOU
UL. U SKLADIŠTĚ
AREÁL OŘ HKR
STÁVAJÍCÍ BRÁNA
MALÁ SKÁLA
TUDU 1051F1
TUDU 107110
evid. km 28,815
evid. km 28,895
28,9
29,0
3890/4
3890/37
3890/39
3890/18
3890/40
3890/35
3680/5
3680/4
3680/3
3680/12
3680/14
3680/15
3680/25
3680/32
3681/4
3679
3677
3678/1
3676/4
3888/106
3888/99
3888/7
3888/15
3888/56
3888/58
3888/59
3888/72
3888/71
3888/14
3888/134
3888/97
3888/98
3888/135
1908/15
1909/1
1905
1923/2
596
3251
trámec
r.b.
bet.
adm.b.
sklad.
panel.
dlaž.
živ.
nezp.
gar.
dil.
k.s.
sloupek
stojan
napájení 220V
CZS2
KS82
ZS6
St.2
S23
Se3
Vk.1
Vk.2
hm 29,0
o.v.2
o.v.3
HUP
4
3
4a
6a
8a
9
9a
10
11
12
13
14
15
16
18
23

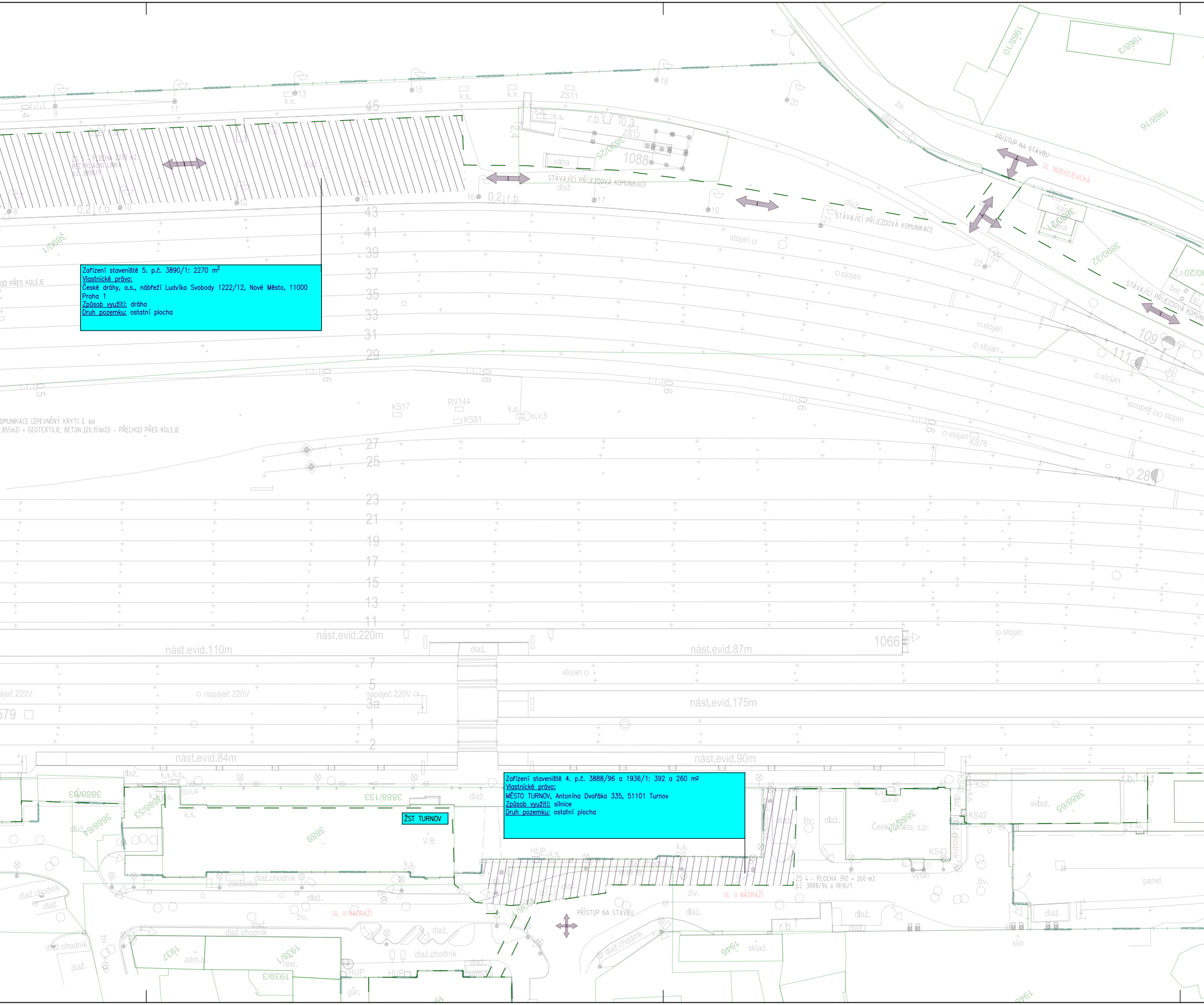
ZS 5 - PLOCHA 2270 m2
RECYKLAČNÍ LINKA
p.č. 3890/1
0,2 r.b.
STÁVAJÍCÍ PŘÍJEZDOVÁ KOMUNIKACE
PŘÍSTUP NA STAVBU
UL. NUDVOJEVICKÁ
1088
váha
OD PŘES KOLEJE
OMUNIKACE (ZPEVNĚNÝ KRYT) š. 6m
,855m2) + GEOTEXTILIE, BETON (20,151m2)) - PŘECHOD PŘES KOLEJE
3890/1
3890/25
3890/32
1966/10
1966/3
1966/1
109
111
28
nást.evid.220m
nást.evid.110m
nást.evid.87m
1066
nást.evid.175m
nást.evid.84m
nást.evid.90m
napáječ 220V
ŽST TURNOV
V.B.
3889
3888/133
3888/53
3888/64
3888/63
3888/65
3888/71
Česká pošta, s.p.
sklad.
panel.
ZS 4 - PLOCHA 392 + 260 m2
p.č. 3888/96 a 1936/1
UL. U NÁDRAŽÍ
PŘÍSTUP NA STAVBU
zastávka
dlaž.chodník
adm.b.
rest.
gar.
1937
1938/1
1939/3
1946
silo
KS7
KS42
KS43
KS76
KS81
KS17
RV144
ZS11
ZS12
stojan
sloupek

Zařízení staveniště 5. p.č. 3890/1: 2270 m^2
Vlastnické právo:
České dráhy, a.s., nábřeží Ludvíka Svobody 1222/12, Nové Město, 11000 Praha 1
Způsob využití: dráha
Druh pozemku: ostatní plocha

Zařízení staveniště 4. p.č. 3888/96 a 1936/1: 392 a 260 m²
Vlastnické právo:
MĚSTO TURNOV, Antonína Dvořáka 335, 51101 Turnov
Způsob využití: silnice
Druh pozemku: ostatní plocha

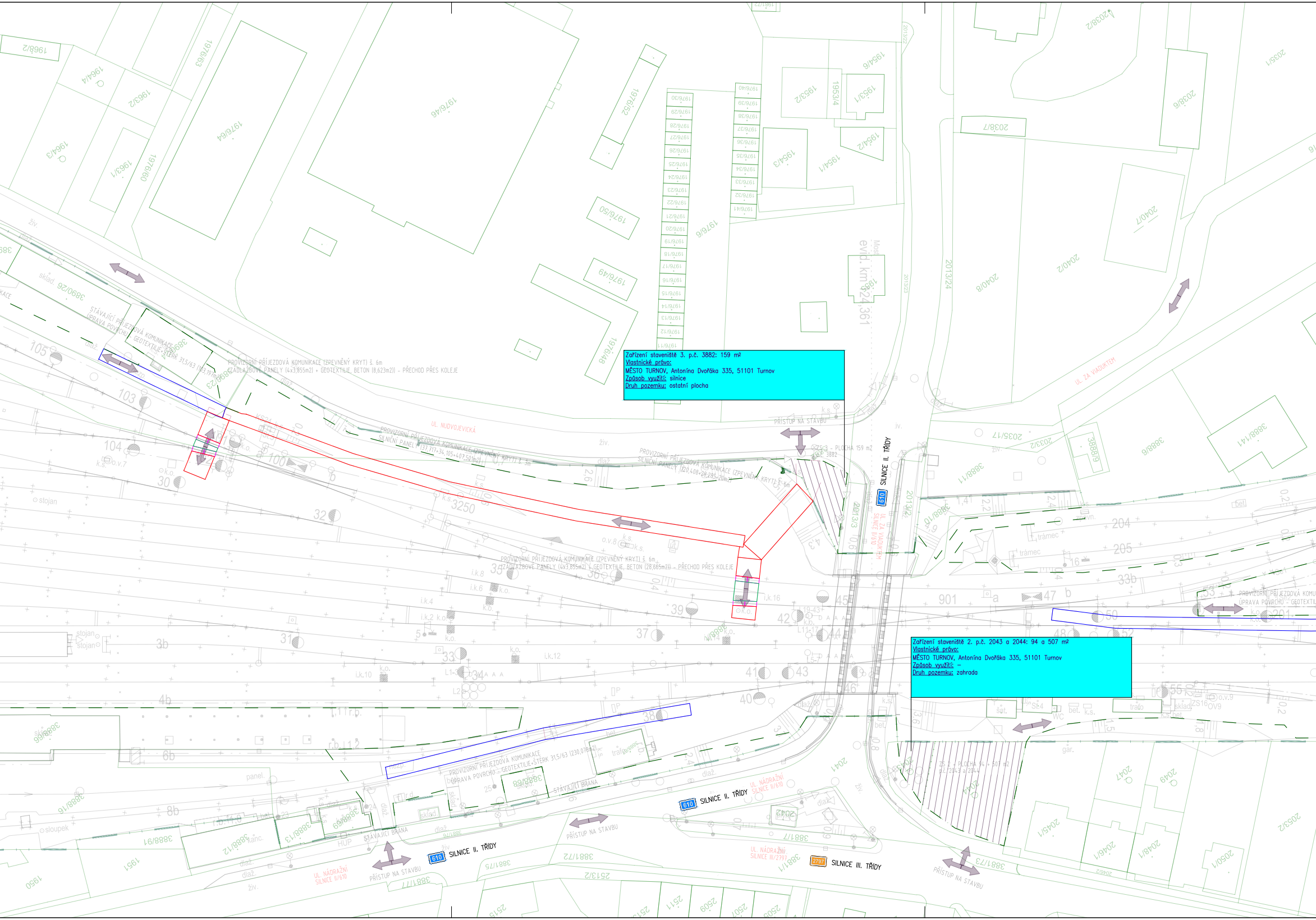

Zařízení staveniště 3. p.č. 3882: 159 m²
Vlastnické právo:
MĚSTO TURNOV, Antonína Dvořáka 335, 51101 Turnov
Způsob využití: silnice
Druh pozemku: ostatní plocha

Zařízení staveniště 2. p.č. 2043 a 2044: 94 a 507 m²
Vlastnické právo:
MĚSTO TURNOV, Antonína Dvořáka 335, 51101 Turnov
Způsob využití: –
Druh pozemku: zahrada

STÁVAJÍCÍ PŘÍJEZDOVÁ KOMUNIKACE
ÚPRAVA POVRCHU - GEOTEXTILIE+ŠTĚRK 31,5/63 (103,19 m2)
PROVIZORNÍ PŘÍJEZDOVÁ KOMUNIKACE (ZPEVNĚNÝ KRYT) š. 6m
ZÁDLAŽDOVÉ PANELY (4x3,855m2) + GEOTEXTILIE, BETON (8,623m2) - PŘECHOD PŘES KOLEJE
UL. NUDVOJEVICKÁ
PROVIZORNÍ PŘÍJEZDOVÁ KOMUNIKACE (ZPEVNĚNÝ KRYT) š. 3m
SILNIČNÍ PANELY (37,717+34,105+407,50 m2)
PROVIZORNÍ PŘÍJEZDOVÁ KOMUNIKACE (ZPEVNĚNÝ KRYT) š. 6m
SILNIČNÍ PANELY (120,408+28,285=20m2)
PŘÍSTUP NA STAVBU
ZS 3 - PLOCHA 159 m2
p.č. 3882
SILNICE II. TŘÍDY
610
UL. ZA VIADUKTEM
evid. km 24,361
PROVIZORNÍ PŘÍJEZDOVÁ KOMUNIKACE (ZPEVNĚNÝ KRYT) š. 6m
ZÁDLAŽDOVÉ PANELY (4x3,855m2) + GEOTEXTILIE, BETON (28,665m2) - PŘECHOD PŘES KOLEJE
PROVIZORNÍ PŘÍJEZDOVÁ KOMUNIKACE
ÚPRAVA POVRCHU - GEOTEXTILIE+ŠTĚRK 31,5/63 (230,07 m2)
STÁVAJÍCÍ BRÁNA
STÁVAJÍCÍ BRÁNA
PŘÍSTUP NA STAVBU
610 SILNICE II. TŘÍDY
UL. NÁDRAŽNÍ SILNICE II/610
UL. NÁDRAŽNÍ SILNICE III/2797
2797 SILNICE III. TŘÍDY
PŘÍSTUP NA STAVBU
PŘÍSTUP NA STAVBU
ZS 2 - PLOCHA 94 + 507 m2
p.č. 2043 a 2044
PROVIZORNÍ PŘÍJEZDOVÁ KOMUNIKACE
ÚPRAVA POVRCHU - GEOTEXTILIE
šat.
Sť.4
WC
bet.
k.s.
trafo
3250
901
204
205
3882/9
3888/11
3888/16
3888/13
3888/12
3888/17
3881/72
3881/75
3881/77
3881/73
3881/71
2513/2
2041
2042
2043
2044
2045
2046
2047
2049
2050/1
2052
2036/1
2036/6
2038/7
2040/7
2040/2
2040/8
2035/17
2033/2
2013/24
1976/46
1976/64
1976/63
1976/60
1976/52
1976/50
1976/49
1976/48
1976/6
1964/3
1964/4
1963/1
1963/2
1968/2
1953/2
1953/4
1954/1
1954/2
1954/3
1960
1961

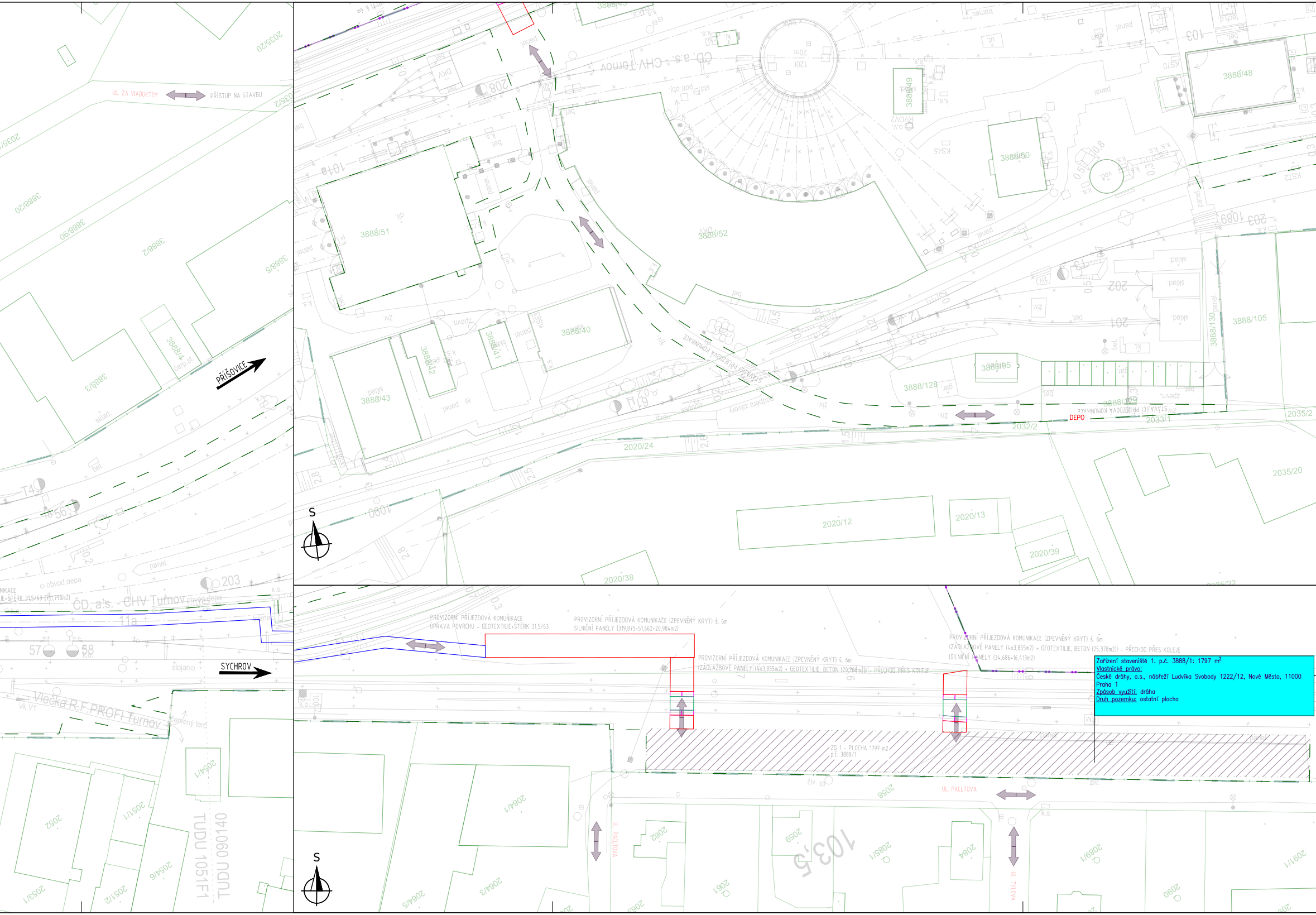
UL. ZA VIADUKTEM
PŘÍSTUP NA STAVBU
PŘÍŠOVICE
SYCHROV
S
S
ČD, a.s. - CHV Turnov
obvod depa
Vlečka R.F.PROFI Turnov
Vk.V1
červený terč
stojan
11a
57
58
203
208
202
201
1014
1089
1090
1201
20m
T4
T1
T2
STÁVAJÍCÍ PŘÍJEZDOVÁ KOMUNIKACE
DEPO
PROVIZORNÍ PŘÍJEZDOVÁ KOMUNIKACE
ÚPRAVA POVRCHU - GEOTEXTILIE+ŠTĚRK 31,5/63
PROVIZORNÍ PŘÍJEZDOVÁ KOMUNIKACE (ZPEVNĚNÝ KRYT) š. 6m
SILNIČNÍ PANELY (319,875+51,662+20,984m2)
PROVIZORNÍ PŘÍJEZDOVÁ KOMUNIKACE (ZPEVNĚNÝ KRYT) š. 6m
(ZÁDLAŽBOVÉ PANELY (4x3,855m2) + GEOTEXTILIE, BETON (20,768m2)) - PŘECHOD PŘES KOLEJE
PROVIZORNÍ PŘÍJEZDOVÁ KOMUNIKACE (ZPEVNĚNÝ KRYT) š. 6m
(ZÁDLAŽBOVÉ PANELY (4x3,855m2) + GEOTEXTILIE, BETON (25,378m2)) - PŘECHOD PŘES KOLEJE
(SILNIČNÍ PANELY (34,686+16,413m2)
ZS 1 - PLOCHA 1797 m2
p.č. 3888/1
UL. PACLTOVA
UL. PACLTOVA
UL. TYLOVA
103,5
TUDU 1051F1
TUDU 090140
3888/51
3888/52
3888/40
3888/41
3888/42
3888/43
3888/48
3888/49
3888/50
3888/95
3888/105
3888/128
3888/129
3888/130
3888/2
3888/3
3888/4
3888/5
3888/20
3888/90
2035/20
2035/2
2032/2
2033/1
2020/24
2020/12
2020/13
2020/39
2020/38
2058
2059
2061
2062
2064/1
2064/3
2064/5
2064/6
2051/1
2051/2
2052
2053/1
2054/1
2084
2085/1
2089/1
2090
2091/1

Zařízení staveniště 1. p.č. 3888/1: 1797 m^2

Vlastnické právo:
České dráhy, a.s., nábřeží Ludvíka Svobody 1222/12, Nové Město, 11000 Praha 1

Způsob využití: dráha

Druh pozemku: ostatní plocha

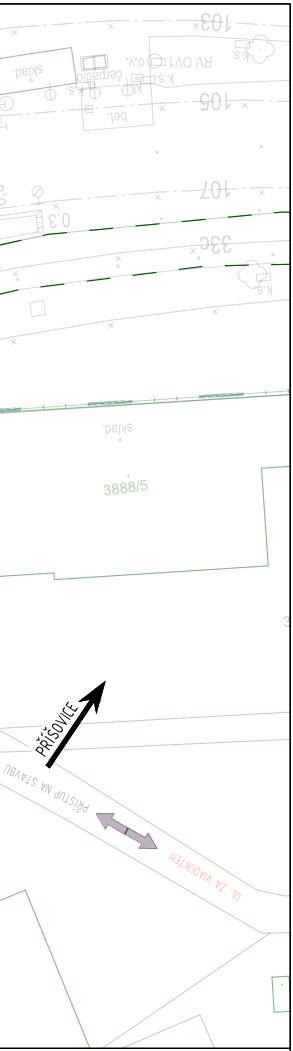
3888/5
PŘÍŠOVICE
PŘÍSTUP NA STAVBU
UL. ZA VIADUKTEM

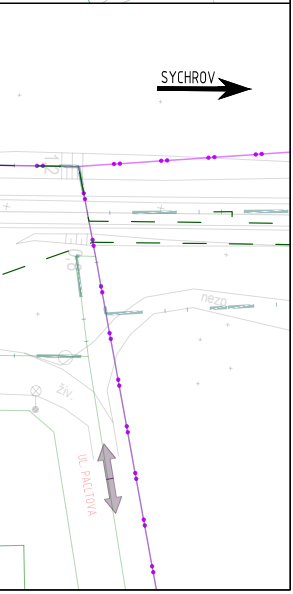
SYCHROV
UL. PACLTOVA

LEGENDA STÁVAJÍCÍ SITUACE:

- STÁVAJÍCÍ KOLEJE
- STÁVAJÍCÍ (STAV) SITUACE
- HRANICE DRÁŽNÍHO POZEMKU BEZ ROZLIŠENÍ
- 193/1 HRANICE KATASTRU NEMOVITOSTÍ/PARCEL. ČÍSLO

LEGENDA ORGANIZACE VÝSTAVBY SITUACE:

- OBVOD STAVENIŠTĚ
- PŘÍSTUPY NA STAVENIŠTĚ

LEGENDA ORGANIZACE VÝSTAVBY - PROVIZORNÍ PŘÍSTUPOVÉ KOMUNIKACE:

- 🟥 SILNIČNÍ PANELY
- 🟪 ZÁDLAŽBOVÉ PANELY
- 🟩 BETONOVÁ VRSTVA + GEOTEXTILIE
- 🟦 ŠTĚRK 31,5/63 + GEOTEXTILIE

EVROPSKÁ UNIE
Evropské strukturální a investiční fondy
Operační program Doprava

Ministerstvo dopravy
Státní fond dopravní infrastruktury

Jiná ověření:

Paré:

Orientační schéma:

Razítko oprávněné osoby:

Podpis: Datum:

Revize:	Datum:	Popis:	Kontroloval:
-	-	-	-
-	-	-	-
-	-	-	-
000	31.08.2025	Odevzdání DSP+PDPS v čistopisu	Ing. Martin Koudelka

Stavebník/Investor: **Správa železnic, státní organizace**
Adresa: Dlážděná 1003/7, 110 00 Praha 1
Zástupce investora: Stavební správa západ
Adresa: Sokolovská 1995/278, 190 00 Praha 9

SPRÁVA ŽELEZNIC

Zhotovitel díla: **Ps + SB + A4 - ŽST Turnov DSP, PDPS**
Adresa: U Elektry 830/2b, 198 00 Praha 9
Kontakt: T: +420 281 090 860
E: firma@projekt-servis.cz

PROJEKT servis SUDOP BRNO

Zhotovitel objektu: **PROJEKT servis spol. s r.o.**
Adresa: U Elektry 830/2b, 198 00 Praha 9
Kontakt: T: +420 281 090 860
E: firma@projekt-servis.cz

PROJEKT servis

Hlavní projektant (HIP): **Ing. Martin Koudelka** Specialista: **Ing. Martin Koudelka**

Název stavby/akce: **Rekonstrukce výpravní budovy ŽST Turnov, 3. etapa**
Označení investora: S631900281
Zakázka: ZAK-2023-31
Název části: Výkres zařízení staveniště
Označení části: **B.8**
Název objektu/dílčí části: **-**
Označení objektu/komplexu: **-**
Název přílohy: -
Název dílčí části přílohy: -
Číslo přílohy (typ/pořadí): **002**
Odpovědný projektant: Ing. Martin Koudelka
Zpracovatel přílohy: Bc. Michal Munzar
Měřítko: 1:500
Formáty: 28xA4
Stupeň dokumentace: **PDPS**
Kraj: Liberecký
Katastrální území: viz textová část
TUDU: viz textová část
Smluvní datum zpracování: **31.08.2025**

Označení investora::	Stupeň dokumentace:	Část:	Objekt:	Podobjekt:	Příloha:	Revize:
S631900281	_PDPS_	B8XXX	_XXXXXXXX	_XX	_X_002	_000

[Prostor pro další informace]